

China

Destino y Actividades



Índice

Haz clic en el documento para ver la información

Beijing

Xian

Shanghai

Hangzhou

Hong Kong

Macau

Chengdu

Guilin

Provincia de Yunnan

El Tibet

La Ruta de la Seda

China es un país donde lo antiguo y lo tradicional se yuxtapone con lo sorprendentemente moderno



Ciudades como Beijing, Shanghai u Hong Kong contrastan con las tranquilas zonas rurales que no han cambiado durante siglos



Ciudades como Beijing, Shanghai u Hong Kong contrastan con las tranquilas zonas rurales que no han cambiado durante siglos



Con 5.000 años de rica historia, cuenta con gran cantidad de antigüedades, bellos paisajes y fascinantes tradiciones



Con 5.000 años de rica historia, cuenta con gran cantidad de antigüedades,
bellos paisajes y fascinantes tradiciones



China tiene 41 declarados Patrimonio de la Humanidad por la UNESCO



China es un mundo en sí mismo y ofrece una vida de experiencias



China tiene 56 diferentes minorías étnicas



Durante los últimos dos mil años China ha sido uno de los grandes destinos de viaje del mundo, desde los antiguos comerciantes de la Ruta de la Seda hasta ahora



Mejor época para Viajar y Clima

Mejor época para Viajar: Primavera y otoño.

Al ser China es un país enorme, con diferentes condiciones climáticas, la decisión sobre la mejor época para visitar debe basarse según regiones a visitar. En general la mejor época es Otoño y primavera. Pero hay que señalar que China es en realidad un destino para todo el año.

Mejor época por precio: Diciembre a Febrero

Clima

El Otoño (de septiembre a principios de octubre), en general, es la temporada más cómoda del año. Durante ese período, las temperaturas son razonables en toda China, alrededor de 10° - 22° C con una cantidad limitada de lluvia.

La Primavera también puede ser muy agradable con las mismas temperaturas medias que en otoño, a unos 10° - 22° C.

El Verano (de junio a finales de agosto) puede ser extremadamente caluroso, con temperaturas muy por encima de 22° C. El verano es también la época de lluvias, por lo que los viajeros no deben olvidar los paraguas, impermeables y zapatos de caucho.

El invierno es generalmente seco y puede tener temperaturas muy bajas, especialmente en el norte (Beijing), y agradables en el sur (Shanghai, Hong Kong, Kunming, Lijiang, etc.)

Mapa de Provincias y de Ciudades de China



China – Lugares a visitar.

Lo difícil es elegir qué ver. Es un país tan grande que cualquier viaje puede mostrar únicamente una parte del país y sus ricas y heterogéneas culturas.

Con el objetivo de hacer más manejable este vasto y dinámico país, dividiremos turísticamente China en 3 partes:

- **La China Clásica**, para un primer viaje: **Beijing (3n), Xian (2n), Shanghai (2 o 3n)** y en sus Provincias vecinas: **Hangzhou, Suzhou y Nanjing, Hong Kong, Chengdu y Pinyao.**
- **El Sudoeste de Xina** para un segundo viaje o parte como extensión a la China Clásica: **Guilin en la provincia de Guangxi y la provincia de Yunnan.**
- **El mundo del Tibet** al oeste y **la Ruta de la Seda** al noroeste.

Mapa de los lugares a visitar



Qué itinerario elegir y estancias recomendadas

Para visitar China **por primera vez**:

Si sólo tiene 7n le recomendamos **la China Clasica** .

- **Beijing** 3n - **Xian** 2n y - **Shanghai** 2 o 3n con la posibilidad de hacer una excursión de día a **Hangzhou** en tren rápido o a la antigua ciudad de canales **Zhujiajiao**

Si tiene más días le recomendamos las siguientes extensiones a la ruta clásica

- **Chengdu** 2n después de Xian y antes del Tibet (si lo incluye)
- **Pinyao** 2n (antes de Xian)
- **Crucero por el Río Yangze** – 3 o 4n (después de Xian o Chengdu)
- **Guilin** 2n (antes de Shanghai y Hong Kong)
- **Hong Kong** 2n al final

Qué itinerario elegir y estancias recomendadas

Para visitar en un segundo viaje

- **La provincia de Yunnan - Kunming 2n, Dali 2n, Lijiang 2o 3n, Shangri-La 2n, Benzilan 2n, Tacheng 2n, Cizhong 2n y Meili 2n**
- **Tibet - Lhasa 4n, Gyantse 1n, Shigatse 1n y Lhasa 1n.** Si incluye Tibet es como extensión **Lasha 3 o 4n**
- **Ruta de la Seda - Jiayuguan 1n, Dunhuang 2n, Urumqi 3n visitando Turfan y Kashgar 3n**
- **Mongolia – Ulan Bator 2n. PN Khustai 1n, Karakorum 1n, Middle Gobi 1n, South Gobi 3n y Ulaanbaatar 1n.** Si Mongolia es una extensión corta recomendamos **Ulan Bator 2n y South Gobi 2n.**
- Si desea incluir una estancia de playa al final de su viaje a China, le recomendamos **Sanya 3n** en la Provincia de Hainan.

Índice

Haz clic en el documento para ver la información

Beijing

Xian

Shanghai

Hangzhou

Hong Kong

Macau

Chengdu

Guilin

Provincia de Yunnan

El Tibet

La Ruta de la Seda

Beijing



Beijing



Beijing



Beijing es el mejor lugar para experimentar el sorprendente contraste de lo antiguo y la nueva China.



Beijing – Descubra su increíble arquitectura moderna y los edificios de los Juegos Olímpicos, como el Nido de Pájaro



Beijing – Descubra su increíble arquitectura moderna y los edificios de los Juegos Olímpicos, como el Nido de Pájaro



O el Cubo de Agua , centro acuático de los Juegos Olímpicos de 2008



Beijing – Plaza de Tiananmen, en el corazón de Beijing, delante de la Ciudad Prohibida



Beijing – Plaza de Tiananmen y el Museo Nacional de China



Beijing – Plaza de Tiananmen – Mausoleo de Mao



Beijing – Plaza de Tiananmen – Entrada a la Ciudad Prohibida



Beijing – Ciudad Prohibida



Beijing – Plano de la Ciudad Prohibida

- A Meridian Gate
- B Gate of Supreme Harmony
- C Hall of Supreme Harmony
- D Hall of Central Harmony
- E Hall of Preserving Harmony
- F Hall of Heavenly Peace
- G Hall of Terrestrial Peace
- H Imperial Garden
- I Xinhua Gate
- J Donghua Gate
- K Watch Tower



Beijing – Ciudad Prohibida, palacio de los Emperadores de las dinastías Ming y Quing



Beijing – Ciudad Prohibida, palacio de los Emperadores de las dinastías Ming y Quing



Beijing – Palacio de Verano, de la Dinastía Qing




Beijing – Crucero por el Lago del Palacio de Verano




Beijing – Crucero por el Lago del Palacio de Verano



Beijing – Palacio de Verano, de la Dinastía Qing



Beijing – Templo del Cielo. Antiguamente el Emperador era considerado como el “Hijo del Cielo”



Beijing – La Gran Muralla, con 6.000 km de longitud de este a oeste



Beijing – La Gran Muralla, con 6.000 km de longitud de este a oeste



Beijing – La Gran Muralla, con 6.000 km de longitud de este a oeste



Beijing – La Gran Muralla. Puede subir en telesférico



Beijing – La Gran Muralla – Se puede bajar en trineo por la pista de acero artificial en la ladera de la montaña



Beijing – Clase privada de Tai Chi en el Templo del Cielo con un Maestro



Beijing – La Gran Muralla – Charla con un experto especialista



No hay que hacer cola en la plaza de Tiananmen



Acceso especial A&K en la Ciudad Prohibida - Visite salas cerradas al público, para conocer cómo vivían las familias imperiales



Actividad especial A&K - Asista a clases de formación de la Ópera de Beijing y pruebe el traje auténtico y el magnífico maquillaje de la cara



Actividad especial A&K - Asista a clases de formación de la Ópera de Beijing y pruebe el traje auténtico y el magnífico maquillaje de la cara



Visite con un artista el 798 Art Zone, nuevo distrito de arte que está de moda



Beijing – Visita de una familia local en Hutong (red de pequeñas callejuelas que una vez cubrieron la ciudad de Beijing) y paseo en Pedicab (triciclo)



Beijing – Tour del Hutong en pedicab (triciclo)



Beijing – Demostración de caligrafía china



Beijing – Clases de cocina



Beijing – Show de Kung Fu Chino en Sichahai



Beijing – Sobrevuelo en helicóptero de la Gran Muralla



Beijing – Almuerzo o cena en la Gran Muralla China, una de las Maravillas del Mundo



Beijing – Cene en el exclusivo **China Club**, solo para miembros. El un antiguo palacete real. Sirven comida clásica china



Beijing – Espectáculo Cambio de Máscaras



China Club Beijing

Beijing – Cena en **Duck de Chine**. Este conocido restaurante ofrece el clásico **Pato Pequínés**, crujiente y asado



Beijing – Almuerzo en Bai Jai Da Yuan, uno de los 10 mejores restaurants de cocina imperial china. Antigua residencia del príncipe de la dinastía Qing



Beijing – Cene en el exclusivo **China Club**, solo para miembros. El un antiguo palacete real. Sirven comida clásica china



Beijing – Servicio Élite de Bienvenida en el Aeropuerto Internacional de Beijing



Índice

Haz clic en el documento para ver la información

Beijing

Xian

Shanghai

Hangzhou

Hong Kong

Macau

Chengdu

Guilin

Provincia de Yunnan

El Tibet

La Ruta de la Seda

Xian



Beijing



Xian, capital de China desde el siglo X ac. hasta el siglo X dc., primera cuna de la civilización china. Ideal: 2 noches



Xian - antigua capital amurallada y cuna de la civilización china. Es el extremo más oriental de la legendaria Ruta de la Seda



Xian - La Muralla de la Ciudad del período Ming. Tiene 14 km en circunferencia y 16 puertas. Hay bicicletas disponibles.



Xian – Torre de la Campana, la mayor y la mejor conservada en china



Xian - La Muralla de la Ciudad – Hay bicicletas disponibles para recorrerlas



Xian - La Pequeña Pagoda del Ganso Salvaje, del siglo VIII.
Tiene 43 m de altura



Xian - La Gran Pagoda del Ganso Salvaje, construido por el príncipe Li Zhi en la primera mitad del siglo VII



Xian - Barrio Musulmán. Fue construido en los años 742-743 por los comerciantes persas que viajaron a Xian por la Ruta de la Seda



Xian – Los Guerreros de Terracota



Xian – Los Guerreros de Terracota, una pequeña parte de la Tumba de Qin Shihuangdi para salvaguardarlo del más allá



Xian – Los Guerreros de Terracota, una pequeña parte de la Tumba de Qin Shihuangdi para salvaguardarlo del más allá



Xian – Los Guerreros de Terracota, una pequeña parte de la Tumba de Qin Shihuangdi para salvaguardarlo del más allá



Entrada independiente en el recinto del Ejército de Terracota en Xian



Xian – Excavación Han Yang Ling. A 15 min. del aeropuerto. Desde 1990 se han encontrado más de 80 tumbas y más de 100.000 objetos y tesoros



Xian – Acceso exclusivo especial A&K a la zona de restauración



Xian – Visita al Museo Yangling y al laboratorio de restauración



Xian - Espectáculo Tang Dynasty música y danza de la provincia de Shaanxi con Cena, en el Teatro Tang Le Gong



Xian - Almuerzo en el Restaurante De Fe Chang Dumpling. situado en la plaza del Campanario de Xian. Sirve su propia versión de "Dumpling"



Xian – Visita al Museo Yangling y al laboratorio de restauración



Xian – Museo de Historia de Shaanxi, recreando la arquitectura de la Dinastía Tang, con mas de 2.700 obras de arte en la sala de exposiciones principal



Índice

Haz clic en el documento para ver la información

Beijing

Xian

Shanghai

Hangzhou

Hong Kong

Macau

Chengdu

Guilin

Provincia de Yunnan

El Tibet

La Ruta de la Seda

Shanghai



Shanghai



Shanghai y Hangzhou

Ruta de la Seda

Provincias de Xinjiang y Gansu



Hay dos aeropuertos en Shanghai

PUDONG INTERNATIONAL AIRPORT

- A 60 kilómetros del centro de la ciudad
- Accesible con el tren Maglev desde la estación Longyang en 8 minutos
 - Servicio Élite de Bienvenida



AEROPUERTO HONGQIAO

- Ubicado en el lado de Puxi de la ciudad a 18 kilómetros del centro de la ciudad

Tren Shanghai Maglev – Desde el Aeropuerto Pudong a la estación Longyang,
en alta velocidad, 50 km en 8 min, a 300 o 430 km/hora



Shanghai – es el centro de negocios y la ciudad más dinámica de China, con una población de 23 millones. Situado en el corazón del delta del río Yangtze



Shanghai – Es una mezcla de estilos arquitectónicos: China tradicional, estilo colonial europea y ultramodernos



Shanghai – Pudong (en la orilla oriental del río Huangpu) es el centro de la ciudad para la banca y los seguros, con rascacielos y edificios ultramodernos.



Shanghai – El Bund o muelle, en el área de PUXI (orilla oeste del río Huangpu), es el lugar de los históricos y elegantes bancos y casas de comercio



Shanghai – El Bund - Hoy en día muchos lugares se han convertidos en hoteles, restaurantes, boutiques, spas y otros centros de entretenimiento.



Shanghai – La Ciudad Antigua. Las calles son estrechas y están llenas de vendedores ambulantes y de tiendas.




Shanghai – El Jardín Yu Yuan, jardín privado y residencia de la Dinastía Ming.



Shanghai – La Concesión Francesa es un barrio residencial y turístico, que fue concesión francesa por 100 años después de la guerra del Opio



Shanghai – Templo del Buda de Jade, uno de los dos mayores templos budistas



Shanghai – Museo de Shanghai, considerado uno de los 5 mejores museos del mundo, con 120.000 tesoros antiguos



Shanghai – Antigua Puerta de la Muralla de la Ciudad



Shanghai – Pabellón de China en la Expo 2010



Shanghai – Tour en sidecar



Shanghai – Show Acrobático - Acceso especial A&K entre bastidores para ver a los artistas del emocionante show



Shanghai – Linternas para enviar deseos celestiales



Shanghai – Crucero nocturno con cena por el río Huangpu



Shanghai – Almuerzo en Lu Bo Lang, a orillas del Puente Jiuqu en el Templo del Dios de la parte antigua de la ciudad. Cocina china




Shanghai – Cena en el restaurante M on the Bund, en el histórico Edificio Nissin Shipping. Espacio cálido y sofisticado. Cocina creativa Occidental



Shanghai – Cena en el restaurante Lost Heaven on the Bund. Exótica combinación de cocina china de Yunnan, Myanmar y Laos



Shanghai – Xintiandi. Para tomar unas copas después de la cena



Zhujiajiao, a 45 min. de Shanghai, antigua ciudad ribereña de elegante y simple arquitectura de la dinastía Ming y Qing



Zhujiajiao, a 45 min. de Shanghai, antigua ciudad ribereña de elegante y simple arquitectura de la dinastía Ming y Qing



Zhujiajiao, a 45 min. de Shanghai, antigua ciudad ribereña de elegante y simple arquitectura de la dinastía Ming y Qing



Zhujiajiao, a 45 min. de Shanghai, antigua ciudad ribereña de elegante y simple arquitectura de la dinastía Ming y Qing



Zhujiajiao, a 45 min. de Shanghai, antigua ciudad ribereña de elegante y simple arquitectura de la dinastía Ming y Qing



Zhujiajiao – Almuerzo en Xian Qiang Fang. Cocina tradicional de Shanghai



Índice

Haz clic en el documento para ver la información

Beijing

Xian

Shanghai

Hangzhou

Hong Kong

Macau

Chengdu

Guilin

Provincia de Yunnan

El Tibet

La Ruta de la Seda

Hangzhou



Hangzhou, a 90 min. de Shanghai en tren bala




Tren Bala desde Shanghai a Hangzhou



Hangzhou - Es la capital de la provincia de Zhejiang y una de las ciudades más hermosas y prósperas de China



Templo del Alma Escondida



Monasterio del Retiro de los Espíritus
Muro de Buddha



Farmacia Qing Yu Tang



La Residencia de Hu Xueyan

Hangzhou - Es una de las 7 antiguas capitales de China, con 2.200 años de historia. Declarada Patrimonio de la Humanidad por la UNESCO



Hangzhou – Crucero en el Lago del Oeste, uno de los lugares más bellos de China. Se puede privatizar, con cóctel para Viajes de Incentivo



Hangzhou Lago Oeste



Hangzhou Lago Oeste



Hangzhou – No se pierda el espectáculo **Impression West Lake**, de luz, sonido, danza y teatro, con cientos de actores.



Hangzhou – No se pierda el espectáculo **Impression West Lake**, de luz, sonido, danza y teatro, con cientos de actores.



Hangzhou – Almuerzo en Lou Wai Lou, el restaurante más auténtico de Hangzhou, con más de 100 años de existencia



Hangzhou – Restaurante 7th Dragon Well Road Garden. Comida china al lado de la plantación de té, en un entorno precioso y con excelente ambiente



Índice

Haz clic en el documento para ver la información

Beijing

Xian

Shanghai

Hangzhou

Hong Kong

Macau

Chengdu

Guilin

Provincia de Yunnan

El Tibet

La Ruta de la Seda

Hong Kong



Hong Kong



Hong Kong, Macau y Guangzhou (Canton)



Hong Kong es una mezcla única de Oriente y Occidente, la china cantonesa y la influencia británica



Bajo el lema "un país, dos sistemas", el sistema de Hong Kong es diferente al de China



Hong Kong es una ciudad próspera, bien organizada, moderna y cosmopolita, con deslumbrantes rascacielos al lado de mercados de hierbas tradicionales



Hong Kong - Emocionantes opciones de transporte



Hong Kong – El Tranvía Peak (la cima), el transporte más antiguo de Hong Kong. Se puede privatizar



Hong Kong – Vista desde el Peak (la cima)



Hong Kong – Templo Man Mo. El más antiguo de Hong Kong



Hong Kong – Nathan Road



Hong Kong – Navegue por el Puerto Victoria en el Aqua Luna, un junco de época



Hong Kong – Crucero en Sampan a Aberdeen, que fue un poblado de pescadores, visita a una familia local Tanka y cena a base de marisco



Hong Kong – Crucero en Sampan a Aberdeen, que fue un poblado de pescadores, visita a una familia local Tanka y cena a base de marisco



Hong Kong – Isla Lantau – La isla más grande con el Gran Buda en el Monasterio de Po Lin



Hong Kong – Pueblo de pescadores Tai O, al oeste de la Isla Lantau, con tradicionales casas elevadas



Hong Kong – Navegue a las Islas Periféricas – Playas y Caminatas



Hong Kong - Sai Kung Geopark y cena a base de marisco



Cena de marisco en Sai Kung

Hong Kong - Kowloon - Tour de mercados de comida Sham Shui Poen




Hong Kong – Clases de Dumpling



Hong Kong – Aprenda a cocinar el tradicional dim sum



Hong Kong – Visite el Mercado Nocturno de la Calle Temple



Hong Kong – Lectura del pulso y medicina tradicional china



Hong Kong – Noche en las carreras en Happy Valley Race track. Pruebe su suerte y apueste a su caballo favorito



Hong Kong – Cena en el Jockey Club con carrera nocturna de caballos



Hong Kong – Carrera de Barcas Dragón con almuerzo barbacoa en la Bahía del Agua Profunda



Hong Kong – Opciones de Team Building



Hong Kong – Restaurante Aqua



Hong Kong – Restaurante Hutong. Innovadora y creativa cocina vanguardista china



Hong Kong – Café Deco en el renovado The Peak, con impresionantes vistas.
Comida occidental y asiática



Especial A&K en Hong Kong – Cena en el exclusivo China Club, el club más reconocido de Hong Kong, solo para miembros . Excelente comida china



Hong Kong – Tome una copa despues de la cena en Lang Kwai Fong, en la Isla de Hong Kong. Famoso por su ambiente nocturne y sus restaurantes.



Opciones de entretenimiento

Predecir la fortuna con las manos



Caligrafía China



Espectáculo Acrobático y Kung Fu



Danza del León



Espectáculo caras cambiantes



Espectáculo Tambores



Índice

Haz clic en el documento para ver la información

Beijing

Xian

Shanghai

Hangzhou

Hong Kong

Macau

Chengdu

Guilin

Provincia de Yunnan

El Tibet

La Ruta de la Seda

Macau



Macau - Ex colonia portuguesa con fortalezas e iglesias, a 1h de Hong Kong en aerodeslizador. Tiene numerosos casinos.



Macau - Ruínas de San Pablo



Macau – La Plaza Senado



Macau – Iglesia de S. Dominico



Macau – Templo A Ma



Macau – La Torre Macau



Macau – Almuerzo en 360° Café, en la Torre Macau



Macau – Espectáculo de Agua en The House of Dancing



Índice

Haz clic en el documento para ver la información

Beijing

Xian

Shanghai

Hangzhou

Hong Kong

Macau

Chengdu

Guilin

Provincia de Yunnan

El Tibet

La Ruta de la Seda

Chengdu



Chengdu – Provincia de Sichuan



Chengdu – Provincia de Sichuan

Ruta de la Seda

Provincias de Xinjiang y Gansu



Chengdu – Una de las ciudades más viejas del mundo. Capital de la provincia de Sichuan



Chengdu – Centro de crianza de Pandas



Chengdu – Centro de crianza de Pandas



Chengdu – Centro de crianza de Pandas



Chengdu – Sea cuidador de panda por un día



Museo Sanxingdui



Show de las Caras Cambiantes



Show de las Caras Cambiantes



Sichuan – Minorías locales



Sichuan - Valle de Jiuzhaigou. Famoso por sus cascadas, coloridos lagos y picos nevados, declaradas Patrimonio de la Unesco y Reserva de la Biosfera



Sichuan - Valle de Jiuzhaigou. Lago de las 5 Flores



Sichuan - Valle de Jiuzhaigou. Amdo Tibetanas




Sichuan – El paisaje panorámico de Mount Emei. A 2h de Chengdu. Es Patrimonio de la Humanidad por la UNESCO



Sichuan – El paisaje panorámico de Mount Emei. A 2h de Chengdu. Es Patrimonio de la Humanidad por la UNESCO



Leshan – Buda Gigante. es la estatua esculpida en piedra de Buda más alta del mundo. Está frente al monte Emei. Es Patrimonio de la UNESCO



Índice

Haz clic en el documento para ver la información

Beijing

Xian

Shanghai

Hangzhou

Hong Kong

Macau

Chengdu

Guilin

Provincia de Yunnan

El Tibet

La Ruta de la Seda

Pinyinao



Pinyao - Provincia de Shanxi



Pinyao - Provincia de Shanxi



Pingyao – En la provincia de Shanxi, entre Pekin y Xian, ciudad amurallada y muy bien preservada, Patrimonio de la Humanidad de la UNESCO



Pingyao – Durante la dinastía Qing, Pingyao fue uno de los centros financieros de China y fue el hogar de su primer banco.



Pingyao – Es famosa por su antigua muralla de la ciudad.




Pingyao – Su historia se remonta 2.700 años; sigue siendo una de las ciudades antiguas mejor conservadas del mundo. Mercado local



Pingyao – Oficina del Gobierno del Condado (Yemen)



Datong. Al norte de Shanxi. Tiene las mas bonitas cuevas Budistas de China.
El monte Hengshan es una de las cinco montañas sagradas de China



Datong - Las Grutas de Yungang, al oeste de la ciudad,
con 252 cuevas antiguas con 51.000 estatuas



Índice

Haz clic en el documento para ver la información

Beijing

Xian

Shanghai

Hangzhou

Hong Kong

Macau

Chengdu

Guilin

Provincia de Yunnan

El Tibet

La Ruta de la Seda

Guilin



Guilin - Provincia de Guanxi



Guilin - Provincia de Guanxi



Guilin – En la orilla del río Li, es conocido por la belleza de su paisaje, lagos, ríos, llanuras y suaves colinas. Para muchos es el lugar más hermoso en China



Guilin – Bello y mágico paisaje con pináculos de piedra caliza



Guilin – El río Li está bordeado por pináculos de piedra caliza



Guilin – Búfalos en el río



Guilin – Pagodas



Guilin – Mansión Jing Jiang



El punto culminante de cualquier visita a Guilin es un crucero por el río Li, de 2,5 h o desde Zhujiang a Yangshuo, en 4,5 h



Navegue en una balsa de bambú en el río Yulong, y de un paseo en bicicleta o en carrito de golf a través de la pintoresca campiña de Yangshuo.



De un paseo en bicicleta o en carrito de golf a través de la pintoresca campiña de Yangshuo.



Guilin – El río Li por la noche



Guilin – Colina de la Trompa del Elefante



Guilin – Espectacular Show “**Impressions Liu San Jie**” de música y luces, donde 600 actores locales actúan en las orillas del río Li como telón de fondo



Guilin – Cueva de la Flauta de Caña



Guilin – Cena en la Cueva de la Flauta de Caña



Guilin – Pesca de cormoranes en Guilin



Guilin – Sobrevuelo en helicóptero sobre Guilin



Longsheng – A 3 horas al norte de Guilin, es una región de impresionantes terrazas de arroz y minorías étnicas Miao (Hmong), Zhuang, y la gente de Yao.



Para visitar Longheng es recomendable pasar una noche. Hay buenos lodges ubicados en la cima de las montañas que ofrecen hermosas rutas de senderismo y fotografías



Índice

Haz clic en el documento para ver la información

Beijing

Xian

Shanghai

Hangzhou

Hong Kong

Macau

Chengdu

Guilin

Provincia de Yunnan

El Tibet

La Ruta de la Seda

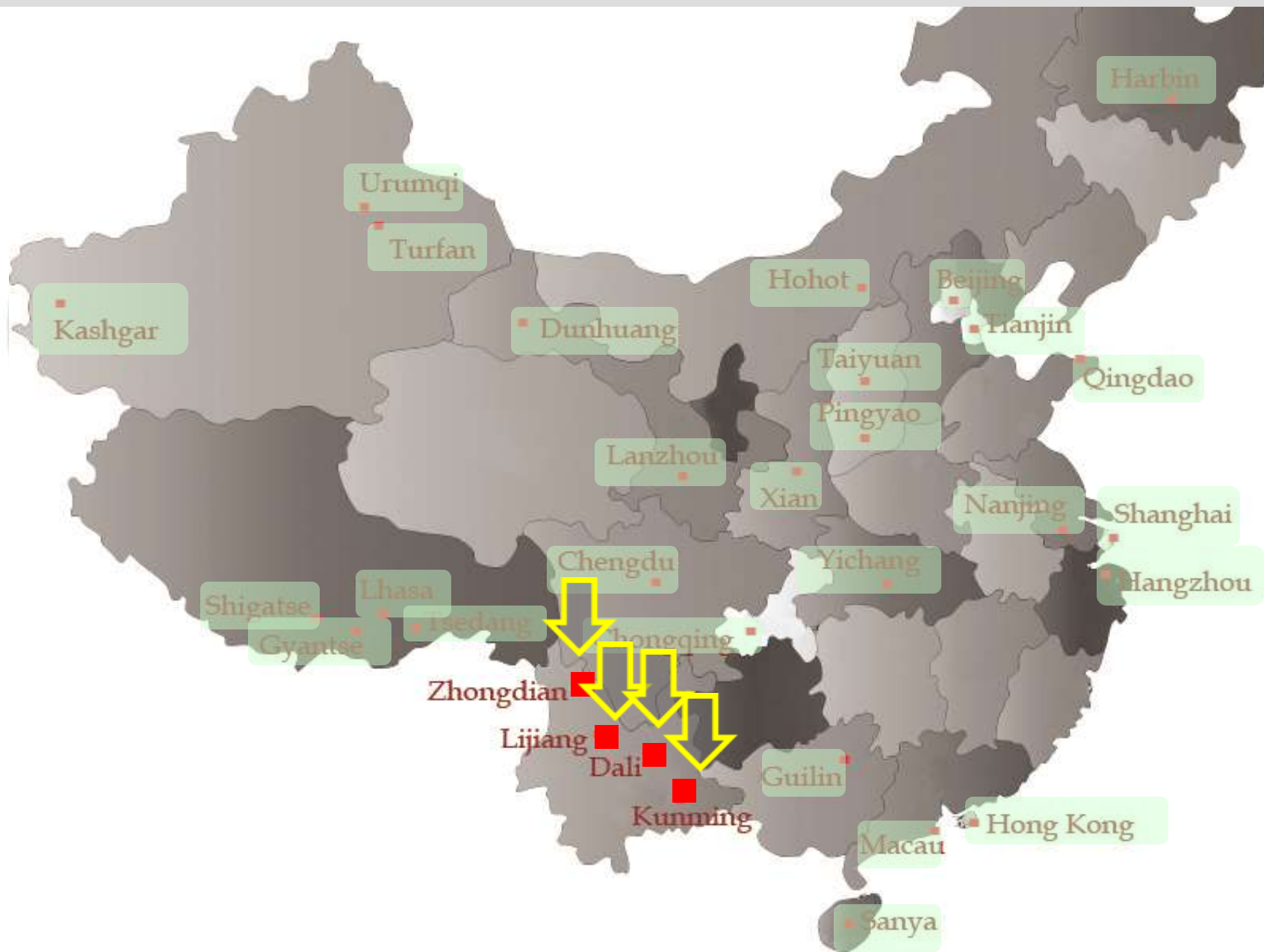
Provincia de Yunnan



La Provincia de Yunnan



Provincia de Yunnan



Yunnan – Es considerada la región más variada con 26 culturas minoritarias, bosques tropicales, fértiles llanuras, montañas nevadas y variedad de plantas



Kunming – Bosque de Piedra



La Puerta del Dragón. A 15 km de Kunming. Consiste en el complejo del Templo Sanqing y el Complejo de la Gruta de la Puerta del Dragón



Dali – Ciudad Antigua. Altitud 1900 m



Dali – Lago Erhai



Dali – Las Tres Pagodas



Dali – Templo Chongsheng



Dali – Minoría Bai



Xizhou – Ciudad Vieja. A 30 km al norte de Dali



Shaxi – Grutas de la Montaña Shibaoshan,
a 90 minutos de Dali o Lijiang



Shaxi – Grutas de la Montaña Shibaoshan,
Templo Baoxian



Lijiang – Ciudad Patrimonio de la Humanidad de la UNESCO, que se está popularizando por su natural belleza



Lijiang – Lugares a visitar



Parte antigua de Lijiang



Parque del Estanque del Dragón Negro



Ceremonia del Té



Pagoda Wangulou

Lijiang – Mujeres de la Minoría Naxi



Lijiang – Parque Black Dragon Pool, dentro de la ciudad, con manantiales de agua de la Montaña Nevada del Dragón de Jade.



Lijiang – Museo Dongba



Lijiang – La Montaña Nevada del Dragón de Jade se asemeja a un dragón de jade acostado en las nubes.



Lijiang –Show **Lijiang Impression** realizado por 500 actores jóvenes de 10 grupos étnicos en el escenario natural de estas espectaculares montañas.



Lijiang –Show **Lijiang Impression** realizado por 500 actores jóvenes de 10 grupos étnicos en el escenario natural de estas espectaculares montañas.



Baisha



Baisha – Visita de la clínica médica de hierbas del Dr. Ho



Longquan



Garganta del Salto del Tigre, la garganta más profunda del Río Yangtzé,
a 30km de Lijiang



Lijiang – Primera Curva del Río Yangze, a 45 km del Lijiang
Lijiang significa «bello río», en referencia al río Yangze



Shigu o Stone Drum Village, a 45 km de Lijiang



Shigu o Stone Drum Village, a 45 km de Lijiang



Shangri-La - Condado principalmente tibetano al noroeste de Yunnan. Si no puede visitar el Tibet, quizá Shangri-La, es incluso una mejor alternativa.



Shangri-La era una importante parada para las caravanas comerciales, y conserva la rica herencia cultural de la Kham, gente de origen tibetano



Shangri-La o Zhongdian –En esta zona confluyen los ríos de China,
el Yangzi, el Mekong y el Salween



Shangri-La o Zhongdian – Ciudad Antigua. Altitud 3300 m



Shangri-La o Zhongdian – Ciudad Antigua



Shangri-La o Zhongdian – Gente local



Shangri-La o Zhongdian – Monasterio Ganden Sumtsenling, el más importante de Yunnan, construido al estilo del Palacio Potala de Lhasa.



Shangri-La o Zhongdian – Es el lugar de la cultura Tibetana Khampa



Valle de Ringha - Templo Ringha



Tacheng - Altitud 2020 m



Tacheng - Reserva Natural de Monos Dorados de Nariz Chata, especie en peligro de extinción



Benzilian – Pueblo de Minoría Naxi. Altitud 1900m



Benzilian – Monasterio de Dongzhulin, uno de los 13 monasterios
Lama de China.



Benzilian – Monjes del Monasterio de Dongzhulin



Cizhong – En el Parque Nacional de los Tres Ríos Paralelos, declarado Patrimonio de la UNESCO. Altitud 3600 m.



Cizhong – Iglesia Católica de Cizhong, que fue construida por los misioneros franceses entre 1.901 y 1.921



Meili – En la majestuosa cordillera montañosa de Meili. Altitud 3600 m



Meili – Montaña Nevada. Puede hacer caminatas al Glaciar de Mingyong, desde la aldea de Mingyong



Xishuangbanna, Sur de Yunnan, región fronteriza con Laos y Birmania. 13 de las 26 minorías étnicas están representados aquí. Poblado Mengla



Región de Xishuangbanna (Sur de Yunnan) – Visitas recomendadas



Santuario de Elefantes Salvajes



Jardín Botánico Tropical



Terrazas de arroz

Región de Xishuangbanna (Sur de Yunnan) -



Minorías Étnicas Dai



Té Pu Erh



Festival del Agua

Índice

Haz clic en el documento para ver la información

Beijing

Xian

Shanghai

Hangzhou

Hong Kong

Macau

Chengdu

Guilin

Provincia de Yunnan

El Tibet

La Ruta de la Seda

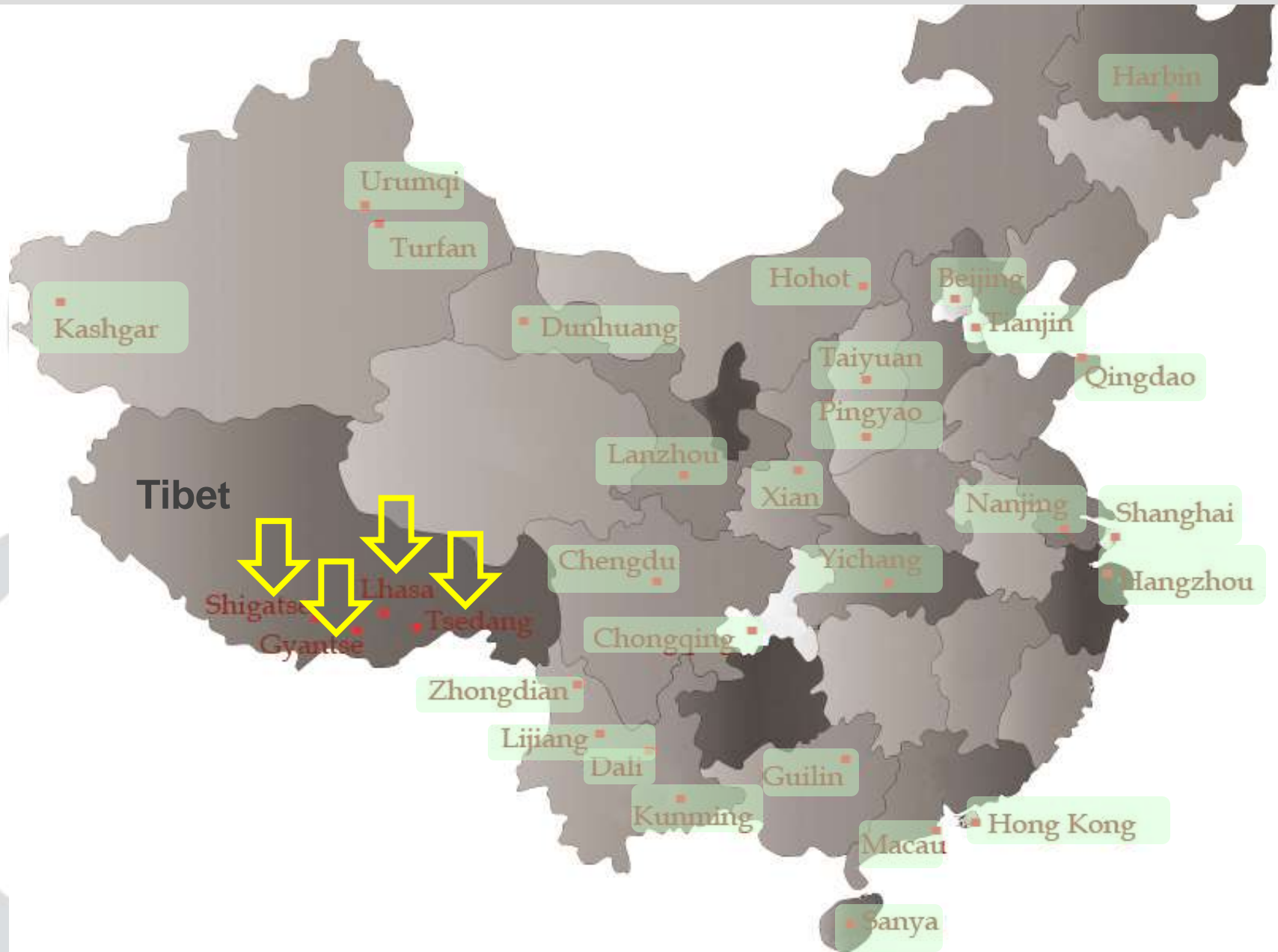
El Tibet



El Tibet



Mapa de la Región Autónoma del Tibet (TAR)



Tibet, una de las 5 regiones autónomas de China, con una altitud entre 3.657 y 4876 m. Lhasa es su capital



Tibet – Monte Everest



Lhasa – Es la capital del Tibet y ciudad sagrada del Budismo Tibetano. Su altitud es de 3.650m.



Lhasa – Peregrina haciendo sus koras, girando las ruedas de oración y recitando mantras



Monjes



Lhasa – Palacio Potala, residencia de invierno del Dalai Lama hasta 1.959. Tiene 3 secciones: los palacios, las fortificaciones defensivas y los jardines. Es Patrimonio de la Humanidad de la UNESCO



Lhasa – Acceso exclusivo de 1 hora en el Palacio de Potala



Lhasa – Norbulingka, palacio de verano del Dalai Lama. Es el Parque de la Joya o parque del pueblo, a 3 km de Potala cubierto con árboles, estanques, jardines, palacios y pabellones



Lhasa – Monasterio Drepung, a 5 km de Lhasa, centro de poder político con el quinto Dalai Lama



Lhasa – Roca tallada de Buda



Lhasa – Reúnase con los estudiantes de Braille sin Fronteras, una escuela local iniciada por el expatriado alemán Sabriye Tenberken, quien perdió la vista cuando todavía era un adolescente.



Lhasa – Monasterio Sera, a 2 km de Lhasa. Asista a un debate abierto entre novicios y maestros



Banderas de Oración



Tibet – De Lhasa a Gyantse



Tibet – El sagrado Lago Yamdrok Tso, a 4500 m de altura



Tibet – Gyantse. una de las ciudades más atractivas, auténticas y tradicionales del Tibet y con menor influencia China. Visite el Fuerte Gyantse Dzong,



Tibet – El Monasterio Pelkhor Chode, famoso por su masiva Stupa Kumbum Chorten (100000 imágenes sagradas)



Tibet – De Gyantse a Shigatse



Tibet –Shigatse. es la segunda ciudad del Tibet, antiguo centro político, cultural y económico.



Tibet – Shigatse. Shigatse tiene un casco antiguo, con una serie de callejones laberínticos, recintos y monasterios.



Tibet – Shigatse



Tibet – Shigatse – Monasterio Tashilhunpo. fundado en 1447, y sede del Panchen Lama, segunda figura espiritual después del Dalai Lama.



Tibet – Montes Himalayas



Lhasa – Banderas de Oración



Tibet – Karo La Pass desde Shigatse a Lhasa – Nómadas Yaks



Tibet – Xegar



La Ruta de la Seda



Mapa de La Ruta de la Seda – Provincias de Gansu y Xinjiang



La Ruta de la Seda – Provincias de Gansu y Xinjiang

La Ruta de la Seda eran caminos muy importantes para el comercio y la transmisión cultural y tecnológica entre China, India, Persia y Occidente, desde hace 2000 años.

El extremo más oriental de la Ruta es **Xian** y transcurre por **las provincias de Gansu y la Región Autónoma de Xinjiang o Turquestán**, por las antiguas paradas más prominentes de las caravanas de la Ruta de la Seda.

En la provincia de Gansu empieza por

- **Jiayuguan** (1n), donde el Fuerte del Paso Jiayu es el final de la Gran Muralla. Continúe por el último tramo del corredor de Hexi o Gansu, con desiertos de piedras (Desierto de Gobi), hacia
- **Dunhuang** (2n) famosa por sus milenarios monumentos como Las Grutas de Mogao, Patrimonio de la Humanidad de la UNESCO y las antiguas Cuevas de Xi Quian Fo Dong o de Los Mil Budas.

En la Región Autónoma de Xinjiang o Turquestán la ruta continúa por

- **Urumqi** (3n), bulliciosa capital de Xinjiang, rodeada de abundantes maravillas naturales como el Lago Celestial. Desde Urumqi visitará
- **Turfan** en una fértil depresión a 153m bajo el nivel del mar, con las Montañas Llameantes y Gaochang, con iglesias Católicas y el Minarete Suliman. Visitará también
- **Jiaoce**, antigua e impresionante ciudad de la Ruta de la Seda, hoy Patrimonio de la Humanidad por la UNESCO. Terminará en la multiétnica ciudad de
- **Kashgar** (3n), y el Lago Karakuli por la impresionante autopista Karakorum que lleva a Pakistán.

Ruta de la Seda – Durante 3.000 años conectó mercaderes comerciantes y peregrinos entre china, India, Persia y el Mediterráneo



Ruta de la Seda – Fuerte del Paso Jiayu, es el final oriental de la Gran Muralla China



Ruta de la Seda – Legendario Paso de la Puerta de Jade o Paso Yumen



Ruta de la Seda – Legendario Paso de la Puerta de Jade o Paso Yumen



Ruta de la Seda – Camellos en el Desierto




Ruta de la Seda – Caravanas



Dunhuang – Antigua importante parada hoy conocida por sus históricos monumentos, algunos de 1000 años de antigüedad. Dunas de Dunhuang



Dunhuang – Cuevas de Mogao, uno de los grandes tesoros arqueológicos de 492 cuevas con pinturas y arte budistas.



Dunhuang – Cuevas de Mogao, uno de los grandes tesoros arqueológicos de 492 cuevas con pinturas y arte budistas.



Dunhuang – Cuevas de Mogao, uno de los grandes tesoros arqueológicos de 492 cuevas con pinturas y arte budistas.



Xinjiang – Ruta de la Seda China - Al noroeste de China, es la más grande región autónoma con 1,6 millones de km², a menudo llamada Turquestán



Ruta de la Seda – Xinjiang. Uno de los tres lugares del mundo donde encontrar camellos de dos jorobas



Praderas de Xinjiang



Xinjiang – Hábitat de algunos grupos musulmanes Turcos, incluyendo los Uyghurs, Kazakas, y Kirguiz



Xinjiang – Hábitat de algunos grupos musulmanes Turcos, incluyendo los Uyghurs, Kazakas, y Kirguiz



Urumqi – Bulliciosa capital de Xinjiang, rodeada de abundantes maravillas naturales y que fué una prominente parada de la Ruta de la Seda



Urumqi – Hongshan o Montaña Roja



Urumqi – Momia del Museo de Xinjiang



Lago Celestial, al este de las nevadas montañas Tian Shan,
con glaciares y bosques



Turfan –Turfán está en una depresión, a 153 m bajo el nivel del mar. Cuna de la historia de la Ruta de la Seda. Minarete Emin.



Turfan – Danzas Uighur



Turfan – Montaña Lameante



Turfan – Antiguas Ruinas de Jiaohe, antigua ciudad fortificada de población Han, destruida por Genghis Khan. Es Patrimonio de la UNESCO



Kashgar – Visite el multiétnico casco antiguo medieval de Kashgar



Kashgar – Vea el fascinante Bazar Yekshenba, lleno de mercancías de toda Asia Central



Kashgar – Es el centro de la rica cultura turca en China.
Mausoleo Apak Hoja, lugar santo Uigur



Kashgar – Es el centro de la rica cultura turca en China.
Mausoleo Apak Hoja, lugar santo Uigur



Kashgar – La elegante Mezquita Id Kah



Kashgar – Mercado Dominical



Kashgar – Mercado Dominical



Kashgar – Carretera Karakorum que conduce a Islamabad – Pakistán.
Es la ruta que siguió Marco Polo para llegar a China



Kashgar – Carretera Karakorum que conduce a Islamabad – Pakistán.
Es la ruta que siguió Marco Polo para llegar a China



Kashgar - Lago Karakuli



Kashgar - Lago Karakuli



Índice

Haz clic en el documento para ver la información

Beijing

Xian

Shanghai

Hangzhou

Hong Kong

Macau

Chengdu

Guilin

Provincia de Yunnan

El Tibet

La Ruta de la Seda

Mongolia



Mapa de Mongolia



Mongolia

Mongolia es un país salvaje y austero, escasamente poblado y mayoritariamente Budista, que se mantiene sin cambios desde los días de Genghis Khan, fundador del gran imperio mongol en 1206.

Mongolia encanta con su sorprendente y accidentado paisaje, montañas, estepas y desierto, salpicado de monasterios budistas desgastados por el tiempo y de lagos de aguas cristalinas, y con su gente amable y orgullosa.

- Empiece por **Ulaanbaatar o Ulan Bator** (1n), la capital anclada entre el pasado y el presente, antiguo centro budista.
- Continúe por el **Parque Nacional Khustai** (2n) y disfrute de espectaculares paisajes de estepa y de los caballos salvajes Takhi de Mongolia.
- Siga hacia **Karakorum**,(1n), la antigua capital del Imperio Mogol y hoy es Patrimonio del Humanidad por la UNESCO
- y finalice en el **Desierto del Gobi** (4n), que jugó un papel muy importante en la época de Gengis Khan y donde verá familias nómadas que aún viven en gers (tiendas redondas), podrá disfrutar de un paseo en camello por las dunas de arena y ver los paisajes de Flaming Cliffs y Yol Valley, con su fauna.

Mongolia – Es un país salvaje y austero, escasamente poblado y mayoritariamente Budista



Mongolia encanta con su sorprendente y accidentado paisaje,
montañas, estepas y desierto



Mongolia se mantiene sin cambios desde los días de Genghis Khan, fundador del gran imperio mongol en 1206



Mongolia



Mongolia - Gente amable y orgullosa



Mongolia - Gente amable y orgullosa



Mongolia - Gente amable y orgullosa



Ulan Bator – Es la capital y puerta de entrada a Mongolia, anclada entre el pasado y el presente. Es un antiguo centro budista.



Ulan Bator – Monasterio Budista de Gandan. El más grande y significativo de Mongolia. Uno de los lugares más interesantes.



Mongolia – Museo Nacional de Historia. Renombrado por sus huesos de dinosaurio y restos fósiles, excavados en el desierto de Gobi



Ingenia yanshini Barsbold, 1981
Овираторын бүлгийн шүүдгүй, махны идэгч,
халмаг хөдөлгөөнтэй үнэг гурвал-Ингэний
Өмнөговь Хожуу цэрд
Гурван тас Нэмэгдсэн нас
Хэрлэн цав 70 сая жилийн өмнөх

Ingenia yanshini Barsbold, 1981
This animal was toothless small and carnivorat not
exceeding 2m in length with raptorial hands and
slighty

Recomendamos visite Ulan Bator durante el Festival Naadam (en julio del 10 al 12) a 30 km; carreras de caballos, lucha libre y tiro con arco.



Parque Natural de Khustain - Disfrute de espectaculares paisajes de estepa y de los caballos salvajes Takhi de Mongolia.



Parque Natural de Khustain - Disfrute de espectaculares paisajes de estepa y de los cabalos salvajes Takhi de Mongolia.



Karakorum - Es la antigua capital del Imperio Mogol.y hoy es Patrimonio de la Humanidad por la UNESCO. Monasterio Erdenezuu.



Karakorum – Construída en 1220 por Genghis Khan como ciudad capital de su vasto Imperio Mogol.



Bayanzag – Colinas Llameantes, conocido por el número de huesos y huevos de dinosaurio encontrados aquí.



Bayanzag – Colinas Llameantes, conocido por el número de huesos y huevos de dinosaurio encontrados aquí.



Valle del Águila - Yolyn Am. Es una estrecha y profunda garganta a la sombra, en las Montañas Gurvan Saikhan, en el corazón del Desierto del Gobi



Le esperamos



Índice

Haz clic en el documento para ver la información

Beijing

Xian

Shanghai

Hangzhou

Hong Kong

Macau

Chengdu

Guilin

Provincia de Yunnan

El Tibet

La Ruta de la Seda